

Фирмилл публичнo-правовой компани "Роскадастр" по Приморскому краю
полное наименование органа регистрации прав
Выписка из Единого государственного реестра недвижимости об объекте недвижимости


Сведения о характеристиках объекта недвижимости

На основании запроса от 01.04.2024, поступившего на рассмотрение 01.04.2024, сообщаем, что согласно записям Единого государственного реестра недвижимости:

Раздел 1 Лист 1

Земельный участок			
вид объекта недвижимости			
Лист № раздела 1	Всего листов раздела 1 : 4	Всего разделов: 6	Всего листов выписки: 11
01.04.2024г. № КУВИ-001/2024-90013795			
Кадастровый номер:	25:26:030403:1687		
Номер кадастрового квартала:	25:26:030403		
Дата присвоения кадастрового номера:	23.05.2022		


Ранее присвоенный государственный учетный номер:	данные отсутствуют		
Местоположение:	Местоположение установлено относительно ориентира, расположенного за пределами участка. Ориентир жилое строение, участок находится примерно в 420 м от ориентира по направлению на юго-запад. Почтовый адрес ориентира: Приморский край, г. Арсеньев, ул. Виноградная, д. 38 .		
Площадь:	1000 +/- 11		
Кадастровая стоимость, руб.:	356473.23		
Кадастровые номера расположенных в пределах земельного участка объектов недвижимости:	данные отсутствуют		
Кадастровые номера объектов недвижимости, из которых образован объект недвижимости:	данные отсутствуют		
Кадастровые номера образованных объектов недвижимости:	данные отсутствуют		
Категория земель:	Земли населенных пунктов		
Виды разрешенного использования:	Объекты дорожного сервиса		
Сведения о кадастровом инженере:	Томилова Елена Владимировна, СНИЛС 073-695-950 13, дата завершения кадастровых работ: 18.05.2022		
Сведения о лесах, водных объектах и об иных природных объектах, расположенных в пределах земельного участка:	данные отсутствуют		

	
ДОКУМЕНТ ПОДПИСАН	
ЭЛЕКТРОННОЙ ПОДПИСЬЮ	
Сертификат: 00B8056B7401C3A38D2B3576ACD5K423108	
Выдано: ФЕДЕРАЛЬНАЯ СЛУЖБА ГОСУДАРСТВЕННОЙ РЕГИСТРАЦИИ, КАДАСТРА И КАРТОГРАФИИ	
Действителен: с 27.06.2023 по 19.09.2024	
ПОЛНОЕ НАИМЕНОВАНИЕ ДОЛЖНОСТИ	ИНИЦИАЛЫ, ФАМИЛИЯ

Земельный участок
вид объекта недвижимости

Лист № 2 раздела 1	Всего листов раздела 1: 4	Всего разделов: 6	Всего листов выписки: 11
01.04.2024г. № КУВИ-001/2024-90013795			
Кadaстровый номер:		25:26:030403:1687	

Сведения о том, что земельный участок полностью расположен в границах зоны с особыми условиями использования территории, территории объекта культурного наследия, публичного сервитута:	Земельный участок полностью расположен в границах зоны с реестровым номером 25:26-6-18 от 06.02.2020, ограничивающие использование земельного участка в пределах зоны: запрещается размещение объектов, способствующие привлечению и массовому скоплению птиц, вид/наименование: Подзона № 3 приаэродромной территории аэродрома Арсеньев «Приморский», тип: Иная зона с особыми условиями использования территории, индекс: 1, номер: 1, решения: 1. дата решения: 22.11.2019, номер решения: 23.10.2019, номер решения: 3942, наименование ОГВ/ОМСУ: МИНИСТЕРСТВО ПРОМЫШЛЕННОСТИ И ТОРГОВЛИ РОССИЙСКОЙ ФЕДЕРАЦИИ Земельный участок полностью расположен в границах зоны с реестровым номером 25:26-6-12 от 10.02.2020, ограничивающие использование земельного участка в пределах зоны: запрещается размещение объектов, способствующие привлечению и массовому скоплению птиц, вид/наименование: Подзона № 6 приаэродромной территории аэродрома Арсеньев «Приморский», тип: Иная зона с особыми условиями использования территории, индекс: 1, номер: 1, решения: 1. дата решения: 22.11.2019, номер решения: УК-ПРОГРЕСС-281, наименование ОГВ/ОМСУ: Нотариусом Арсеньевского нотариального округа 2. дата решения: 23.10.2019, номер решения: 3942, наименование ОГВ/ОМСУ: МИНИСТЕРСТВО ПРОМЫШЛЕННОСТИ И ТОРГОВЛИ РОССИЙСКОЙ ФЕДЕРАЦИИ Земельный участок полностью расположен в границах зоны с реестровым номером 25:26-6-15 от 12.02.2020, ограничивающие использование земельного участка в пределах зоны: запрещается размещать объекты, способствующие привлечению и массовому скоплению птиц, вид/наименование: Подзона № 5 приаэродромной территории аэродрома Арсеньев «Приморский», тип: Иная зона с особыми условиями использования территории, индекс: 1, номер: 1, решения: 1. дата решения: 23.10.2019, номер решения: 3942, наименование ОГВ/ОМСУ: МИНИСТЕРСТВО ПРОМЫШЛЕННОСТИ И ТОРГОВЛИ РОССИЙСКОЙ ФЕДЕРАЦИИ 2. дата решения: 22.11.2019, номер решения: УК-ПРОГРЕСС-281, наименование ОГВ/ОМСУ: Нотариусом Арсеньевского нотариального округа
Сведения о том, что земельный участок расположен в границах особой экономической зоны, территории опережающего развития, зоны территориального развития в Российской Федерации, ипторной зоны:	данные отсутствуют
Сведения о том, что земельный участок расположен в границах особо охраняемой природной территории, Байкальской природной территории и ее экологических зон, лесопарковым зеленом поясе, охотничьего угодья, лесничества:	данные отсутствуют
Сведения о расположении земельного участка и (или) расположенного на нем объекта недвижимости в границах территории, в отношении которой принято решение о резервировании земель для государственных или муниципальных нужд:	данные отсутствуют

 <p>ДОКУМЕНТ ПОДПИСАН ЭЛЕКТРОННОЙ ПОДПИСЬЮ</p>	
Сертификат: 00B8056B7401CB38BD2B3576AC8K425108	Инициалы, фамилия
Выдана: ФЕДЕРАЛЬНАЯ СЛУЖБА ГОСУДАРСТВЕННОЙ РЕГИСТРАЦИИ, КАДАСТРА И КАРТОГРАФИИ	
Действителен с 27.06.2023 по 19.09.2024	

ПОЛНОЕ НАИМЕНОВАНИЕ ДОЛЖНОСТИ

Земельный участок
вид объекта недвижимости

Лист № 3 раздела 1

Всего листов раздела 1: 4

Всего разделов: 6

Всего листов выписки: 11

01.04.2024г. № КУВИ-001/2024-90013795

Кадастровый номер: 25:26:030403:1687

Сведения о результатах проведения государственного земельного надзора:	данные отсутствуют
Сведения о расположении земельного участка в границах территории, в отношении которой утвержден проект межевания территории:	данные отсутствуют
Условный номер земельного участка:	данные отсутствуют
Сведения о принятии акта и (или) заключения договора, предусматривающих предоставление в соответствии с земельным законодательством исполнительным органом государственного органа власти или органом местного самоуправления, находящегося в государственной или муниципальной собственности земельного участка для строительства наемного дома социального использования или наемного дома коммерческого использования:	данные отсутствуют
Сведения о том, что земельный участок или земельные участки образованы на основании решения об изъятии земельного участка и (или) расположенного на нем объекта недвижимости для государственных или муниципальных нужд:	данные отсутствуют
Сведения о том, что земельный участок образован из земель или земельного участка, государственная собственность на которые не разграничена:	данные отсутствуют
Сведения о наличии земельного спора о местоположении границ земельного участка:	данные отсутствуют
Статус записи об объекте недвижимости:	Сведения об объекте недвижимости имеют статус "актуальные"
Особые отметки:	Сведения об ограниченных правах на объект недвижимости, обременениях данного объекта, не зарегистрированных в реестре прав, ограничений прав и обременений недвижимого имущества: вид ограничения (обременения): ограничение прав на земельный участок, предусмотренные статьей 56 Земельного кодекса Российской Федерации; срок действия: с 23.05.2022; реквизиты документа-основания: доверенность от 22.11.2019 № УК-ПРОГРЕСС-281 выдан: Нотариусом Арсеньевского нотариального округа; приказ об установлении призагородной территории аэродрома экспериментальной авиации Арсеньев "Приморский" от 23.10.2019 № 3942 выдан: МИНИСТЕРСТВО ПРОМЫШЛЕННОСТИ И ТОРГОВЛИ РОССИЙСКОЙ ФЕДЕРАЦИИ. вид ограничения (обременения): ограничение прав на земельный участок, предусмотренные статьей 56 Земельного кодекса Российской Федерации;

ДОКУМЕНТ ПОДПИСАН

ЭЛЕКТРОННОЙ ПОДПИСЬЮ

Сертификат: 00B8056B7401CB38D2B3576ACD3C8425108

Выдана: ФЕДЕРАЛЬНАЯ СЛУЖБА ГОСУДАРСТВЕННОЙ РЕГИСТРАЦИИ, КАДАСТРА И КАРТОГРАФИИ

Действителен: с 27.06.2023 по 19.09.2024

инициалы, фамилия

ПОЛНОЕ НАИМЕНОВАНИЕ ДОЛЖНОСТИ

Земельный участок
вид объекта недвижимости

Лист № 4 раздела 1

Всего листов раздела 1: 4


Всего разделов: 6

Всего листов выписки: 11

01.04.2024г. № КУВИ-001/2024-90013795

Кадастровый номер: 25:26:030403:1687

Получатель выписки:	<p>срок действия: с 23.05.2022г. реквизиты документа-основания: доверенность от 22.11.2019 № УК-ПРОГРЕСС-281 выдан: Нотариусом Арсеньевского нотариального округа; приказ об установлении приаэродромной территории аэродрома экспериментальной авиации Арсеньев "Приморский" от 23.10.2019 № 3942 выдан: МИНИСТЕРСТВО ПРОМЫШЛЕННОСТИ И ТОРГОВЛИ РОССИЙСКОЙ ФЕДЕРАЦИИ. вид ограничения (обременения): ограничения прав на земельный участок, предусмотренные статьей 56 Земельного кодекса Российской Федерации; срок действия: с 23.05.2022г. реквизиты документа-основания: приказ об установлении приаэродромной территории аэродрома экспериментальной авиации Арсеньев "Приморский" от 23.10.2019 № 3942 выдан: МИНИСТЕРСТВО ПРОМЫШЛЕННОСТИ И ТОРГОВЛИ РОССИЙСКОЙ ФЕДЕРАЦИИ; доверенность от 22.11.2019 № УК-ПРОГРЕСС-281 выдан: Нотариусом Арсеньевского нотариального округа. Сведения, необходимые для заполнения раздела: 4 - Сведения о частях земельного участка, отсутствуют. Администрация Арсеньевского городского округа</p>
---------------------	---

ПОЛНОЕ НАИМЕНОВАНИЕ ДОЛЖНОСТИ	<p> ДОКУМЕНТ ПОДПИСАН ЭЛЕКТРОННОЙ ПОДПИСЬЮ</p>	инициалы, фамилия
-------------------------------	---	-------------------

Сертификат: 001B7A056B7401C338ND2H3576ACDK4A25108
Выдана: ФЕДЕРАЛЬНАЯ СЛУЖБА ГОСУДАРСТВЕННОЙ
РЕГИСТРАЦИИ, КАДАСТРА И КАРТОГРАФИИ
Действителен с: 27.06.2023 по 19.09.2024

Выписка из Единого государственного реестра недвижимости об объекте недвижимости
Сведения о зарегистрированных правах

Земельный участок
вид объекта недвижимости

Лист № 1 раздела 2

Всего листов раздела 2: 2

Всего разделов: 6

Всего листов выписки: 11

01.04.2024г. № КУВИ-001/2024-90013795

Катастровый номер: 25:26:030403:1687

1	Правообладатель (правообладатели):	1.1	не установлен
	Сведения о возможности предоставления третьим лицам персональных данных физического лица:	1.1.1	данные отсутствуют
2	Вид, номер, дата и время государственной регистрации права:	2.1	не зарегистрировано
3	Сведения об осуществлении государственной регистрации сделки, права без необходимого в силу закона согласия третьего лица, органа:	3.1	данные отсутствуют
4	Ограничение прав и обременение объекта недвижимости:		не зарегистрировано
5	Договоры участия в долевом строительстве:		не зарегистрировано
6	Заявленные в судебном порядке права требования:		данные отсутствуют
7	Сведения о возможности предоставления третьим лицам персональных данных физического лица		данные отсутствуют
8	Сведения о возражении в отношении зарегистрированного права:		данные отсутствуют
9	Сведения о наличии решения об изъятии объекта недвижимости для государственных и муниципальных нужд:		данные отсутствуют
10	Сведения о возможности государственной регистрации без личного участия правообладателя или его законного представителя:		данные отсутствуют
11	Правопритязания и сведения о наличии поступивших, но не рассмотренных заявлений о проведении государственной регистрации права (перехода, прекращения права), ограничения права или обременения объекта недвижимости, сделки в отношении объекта недвижимости:		отсутствуют

ДОКУМЕНТ ПОДПИСАН

ЭЛЕКТРОННОЙ ПОДПИСЬЮ

Сертификат: 00BB056B7401C838D2B376ACDC8425108

Выдана: ФЕДЕРАЛЬНАЯ СЛУЖБА ГОСУДАРСТВЕННОЙ РЕГИСТРАЦИИ, КАДАСТРА И КАРТОГРАФИИ

Действителен: с 27.06.2023 по 19.09.2024

инициалы, фамилия


ПОЛНОЕ НАИМЕНОВАНИЕ ДОЛЖНОСТИ

Земельный участок
вид объекта недвижимости

Лист № 2 раздела 2	Всего листов раздела 2: 2	Всего разделов: 6	Всего листов выписки: 11
01.04.2024г. № КУ/ВИ-001/2024-90013795		Кадастровый номер: 25:26:030403:1687	

11	Сведения о невозможности государственной регистрации перехода, прекращения, ограничения права на земельный участок из земель сельскохозяйственного назначения:	данные отсутствуют
----	--	--------------------

ПОЛНОЕ НАИМЕНОВАНИЕ ДОЛЖНОСТИ	
-------------------------------	--

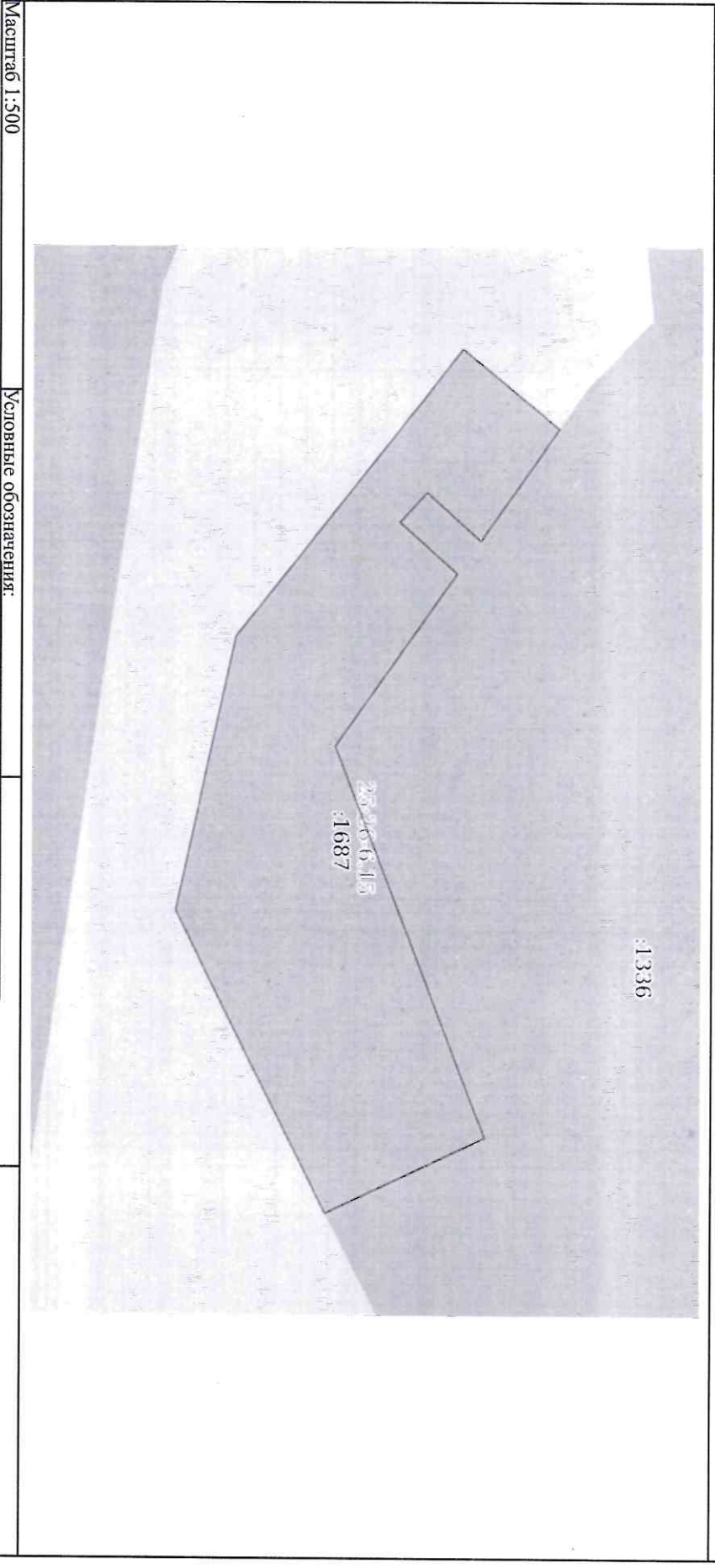
	ДОКУМЕНТ ПОДПИСАН
	ЭЛЕКТРОННОЙ ПОДПИСЬЮ
	Сертификат: 00B8066B7401C8338D2B3376ACDCC8425108
	Выдана: ФЕДЕРАЛЬНАЯ СЛУЖБА ГОСУДАРСТВЕННОЙ РЕГИСТРАЦИИ, КАДАСТРА И КАРТОГРАФИИ
	Действителен: с 27.06.2023 по 19.09.2024

инициалы, фамилия

Выписка из Единого государственного реестра недвижимости об объекте недвижимости
Описание местоположения земельного участка


Земельный участок			
вид объекта недвижимости			
Лист № 1 раздела 3	Всего листов раздела 3: 1	Всего разделов: 6	Всего листов выписки: 11
01.04.2024г. № КУВИ-001/2024-90013795			
Кадастровый номер:		25:26:030403:1687	

План (чертеж, схема) земельного участка



Масштаб 1:500


Условные обозначения:

 ДОКУМЕНТ ПОДПИСАН ЭЛЕКТРОННОЙ ПОДПИСЬЮ	
Сертификат: 00BB056B7401C38D2B3576AC8425108 Выдана: ФЕДЕРАЛЬНАЯ СЛУЖБА ГОСУДАРСТВЕННОЙ РЕГИСТРАЦИИ, КАДАСТРА И КАРТОГРАФИИ Действителен: с 27.06.2023 по 19.09.2024	
ПОЛНОЕ НАИМЕНОВАНИЕ ДОЛЖНОСТИ	ИНИЦИАЛЫ, ФАМИЛИЯ

Выписка из Единого государственного реестра недвижимости об объекте недвижимости
 Описание местоположения земельного участка

Земельный участок	
вид объекта недвижимости	
Лист № 1 раздела 3.1	Всего листов раздела 3.1: 1
Всего разделов: 6	
Всего листов выписки: 11	
01.04.2024г. № КУВИ-001/2024-90013795	
Кадастровый номер: 25:26:030403:1687	


Описание местоположения Границ земельного участка							
№ п/п	Номер точки		Дирекционный угол	Горизонтальное проложение, м	Описание закрепления на местности	Кадастровые номера смежных участков	Сведения об адресах правообладателей смежных земельных участков
	начальной	конечной					
1	2	3	4	5	6	7	8
1	1.1.1	1.1.2	124°44,3'	11,67	данные отсутствуют	25:26:030403:1336	адрес отсутствует
2	1.1.2	1.1.3	222°13,4'	6,13	данные отсутствуют	25:26:030403:1336	адрес отсутствует
3	1.1.3	1.1.4	132°9,7'	3,43	данные отсутствуют	25:26:030403:1336	адрес отсутствует
4	1.1.4	1.1.5	42°13,6'	6,58	данные отсутствуют	25:26:030403:1336	адрес отсутствует
5	1.1.5	1.1.6	124°45,6'	17,98	данные отсутствуют	25:26:030403:1336	адрес отсутствует
6	1.1.6	1.1.7	69°5,3'	35,64	данные отсутствуют	25:26:030403:1336	адрес отсутствует
7	1.1.7	1.1.8	154°14,4'	14,96	данные отсутствуют	25:26:030403:1688	данные отсутствуют
8	1.1.8	1.1.9	243°32,5'	28,77	данные отсутствуют	данные отсутствуют	данные отсутствуют
9	1.1.9	1.1.10	282°19,0'	23,91	данные отсутствуют	данные отсутствуют	данные отсутствуют
10	1.1.10	1.1.11	307°53,5'	31,2	данные отсутствуют	данные отсутствуют	данные отсутствуют
11	1.1.11	1.1.1	39°31,7'	10,61	данные отсутствуют	данные отсутствуют	данные отсутствуют

	ДОКУМЕНТ ПОДПИСАН
ЭЛЕКТРОННОЙ ПОДПИСЬЮ	
Сертификат: 00B856567401C838D2B3576AC8C8425108	
Владелец: ФЕДЕРАЛЬНАЯ СЛУЖБА ГОСУДАРСТВЕННОЙ	
РЕГИСТРАЦИИ, КАДАСТРА И КАРТОГРАФИИ	
Действителен: с 27.06.2023 по 19.09.2024	
ПОЛНОЕ НАИМЕНОВАНИЕ ДОЛЖНОСТИ	
инициалы, фамилия	

Выписка из Единого государственного реестра недвижимости об объекте недвижимости
 Описание местоположения земельного участка

Земельный участок			
вид объекта недвижимости			
Лист № 1	раздела 3.2	Всего листов раздела 3.2: 1	Всего разделов: 6
01.04.2024г. № КУВИ-001/2024-90013795		Всего листов выписки: 11	
Кадастровый номер:		25:26:030403:1687	


Сведения о характерных точках Границы земельного участка				
Система координат МСК-25				
Номер точки	Координаты, м		Описание закрепления на местности	Средняя квадратичная погрешность определения координат характерных точек границ земельного участка, м
	X	Y		
1	2	3	4	5
1	471958.61	2263320.73	-	0.1
2	471950.43	2263313.98	-	0.1
3	471931.27	2263338.6	-	0.1
4	471926.17	2263361.96	-	0.1
5	471938.99	2263387.72	-	0.1
6	471952.46	2263381.22	-	0.1
7	471939.74	2263347.93	-	0.1
8	471949.99	2263333.16	-	0.1
9	471945.12	2263328.74	-	0.1
10	471947.42	2263326.2	-	0.1
11	471951.96	2263330.32	-	0.1
1	471958.61	2263320.73	-	0.1

	ДОКУМЕНТ ПОДПИСАН ЭЛЕКТРОННОЙ ПОДПИСЬЮ
Сертификат: 008B056B7401CB38D2B3576ACDCC425108	
Выдатель: ФЕДЕРАЛЬНАЯ СЛУЖБА ГОСУДАРСТВЕННОЙ РЕГИСТРАЦИИ, КАДАСТРА И КАРТОГРАФИИ	
Действителен с 27.06.2023 по 19.09.2024	
ПОЛНОЕ НАИМЕНОВАНИЕ ДОЛЖНОСТИ	ИНИЦИАЛЫ, ФАМИЛИЯ

Выписка из Единого государственного реестра недвижимости об объекте недвижимости
Сведения о частях земельного участка

Земельный участок			
Вид объекта недвижимости			
Лист № 1 раздела 4.1.	Всего листов раздела 4.1: 2	Всего разделов: 6	Всего листов выписки: 11
01.04.2024г. № КУВИ-001/2024-90013795			
Кадастровый номер:		25:26:030403:1687	

Учетный номер части	Площадь, м2	Содержание ограничения в использовании или ограничения права на объект недвижимости или обременения объекта недвижимости
1	2	3
1	Весь	<p>Вид ограничения (обременения): ограничения прав на земельный участок, предусмотренные статьей 56 Земельного кодекса Российской Федерации; Срок действия: не установлен; реквизиты документа-основания: доверенность от 22.11.2019 № УК-ПРОГРЕСС-281 выдан: Нотариусом Арсеньевского нотариального округа; приказ об установлении приаэродромной территории аэродрома экспериментальной авиации Арсеньев "Приморский" от 23.10.2019 № 3942 выдан: МИНИСТЕРСТВО ПРОМЫШЛЕННОСТИ И ТОРГОВЛИ РОССИЙСКОЙ ФЕДЕРАЦИИ; Содержание ограничения (обременения): запрещается размещать объекты, способствующие привлечению и массовому скоплению птиц.; Реестровый номер границы: 25:26-6-18; Вид объекта реестра границ: Зона с особыми условиями использования территории; Вид зоны по документу: Подзона № 3 приаэродромной территории аэродрома Арсеньев «Приморский»; Тип зоны: Иная зона с особыми условиями использования территории; Номер: 1; Индекс: 1</p> <p>Вид ограничения (обременения): ограничения прав на земельный участок, предусмотренные статьей 56 Земельного кодекса Российской Федерации; Срок действия: не установлен; реквизиты документа-основания: доверенность от 22.11.2019 № УК-ПРОГРЕСС-281 выдан: Нотариусом Арсеньевского нотариального округа; приказ об установлении приаэродромной территории аэродрома экспериментальной авиации Арсеньев "Приморский" от 23.10.2019 № 3942 выдан: МИНИСТЕРСТВО ПРОМЫШЛЕННОСТИ И ТОРГОВЛИ РОССИЙСКОЙ ФЕДЕРАЦИИ; Содержание ограничения (обременения): запрещается размещать объекты, способствующие привлечению и массовому скоплению птиц.; Реестровый номер границы: 25:26-6-12; Вид объекта реестра границ: Зона с особыми условиями использования территории; Вид зоны по документу: Подзона № 6 приаэродромной территории аэродрома Арсеньев «Приморский»; Тип зоны: Иная зона с особыми условиями использования территории; Номер: 1; Индекс: 1</p> <p>Вид ограничения (обременения): ограничения прав на земельный участок, предусмотренные статьей 56 Земельного кодекса Российской Федерации; Срок действия: не установлен; реквизиты документа-основания: приказ об установлении приаэродромной территории аэродрома экспериментальной авиации Арсеньев "Приморский" от 23.10.2019 № 3942 выдан: МИНИСТЕРСТВО ПРОМЫШЛЕННОСТИ И ТОРГОВЛИ РОССИЙСКОЙ ФЕДЕРАЦИИ; доверенность от 22.11.2019 № УК-ПРОГРЕСС-281 выдан:</p>
Весь	Весь	

 <p>ДОКУМЕНТ ПОДПИСАН ЭЛЕКТРОННОЙ ПОДПИСЬЮ</p>	<p>Серийный №: 008B95687401C838023B35766C0C3425108 Выдана: ФЕДЕРАЛЬНАЯ СЛУЖБА ГОСУДАРСТВЕННОЙ РЕГИСТРАЦИИ, КАДАСТРА И КАРТОГРАФИИ Действителен: с 27.06.2023 по 19.09.2024</p>	<p>инициалы, фамилия</p>
<p>ПОЛНОЕ НАИМЕНОВАНИЕ ДОЛЖНОСТИ</p>		

Земельный участок
вид объекта недвижимости

Лист № 2 раздела 4.1

Всего листов раздела 4.1: 2

Всего разделов: 6

Всего листов выписки: 11

01.04.2024г. № КУВИ-001/2024-90013795

Кадасстровый номер:

25:26:030403:1687

Нотариусом Арсеньевского нотариального округа: Содержание ограничения (обременения): запрещается размещать объекты, способствующие привлечению и массовому скопленнию птиц; Реестровый номер границы: 25:26-6.15; Вид объекта реестра границ: Зона с особыми условиями использования территории; Вид зоны по документу: Подзона № 5 приаэродромной территории аэродрома Арсеньев «Приморский»; Тип зоны: Иная зона с особыми условиями использования территории; Номер: 1; Индекс: 1

Полное наименование должности

ДОКУМЕНТ ПОДПИСАН

ЭЛЕКТРОННОЙ ПОДПИСЬЮ

Сертификат: 00B8056B7401CB38D2B3576AC8425108

Выдана: ФЕДЕРАЛЬНАЯ СЛУЖБА ГОСУДАРСТВЕННОЙ
РЕГИСТРАЦИИ, КАДАСТРА И КАРТОГРАФИИ

Действителен: с 27.06.2023 по 19.09.2024

инициаль, фамилия

