


Филиал публично-правовой компании "Роскадастр" по Приморскому краю
 Полное наименование органа регистрации прав
Выписка из Единого государственного реестра недвижимости об объекте недвижимости

Сведения о характеристиках объекта недвижимости

На основании запроса от 27.12.2023, поступившего на рассмотрение 27.12.2023, сообщаем, что согласно записям Единого государственного реестра недвижимости: Раздел 1 Лист 1

Земельный участок		
Вид объекта недвижимости		
Лист № 1 раздела 1	Всего листов раздела 1: 4	Всего разделов: 5
		Всего листов выписки: 9
27.12.2023г. № КУВИ-001/2023-292560543		
Кадастровый номер:	25.26.000000.2445	
Номер кадастрового квартала:	25.26.000000	
Дата присвоения кадастрового номера:	13.12.2023	

Ранее присвоенный государственный учетный номер:	данные отсутствуют
Местоположение:	Местоположение установлено относительно ориентира, расположенного за пределами участка. Ориентир жилое здание. Участок находится примерно в 15 м от ориентира по направлению на юго-запад. Почтовый адрес ориентира: Приморский край, г. Арсеньев, ул. Островского, д. 69.
Площадь:	1144 +/- 12
Кадастровая стоимость, руб.:	240717.14
Кадастровые номера расположенных в пределах земельного участка объектов недвижимости:	данные отсутствуют
Кадастровые номера объектов недвижимости, из которых образован объект недвижимости:	данные отсутствуют
Кадастровые номера образованных объектов недвижимости:	данные отсутствуют
Категория земель:	Земли населенных пунктов
Виды разрешенного использования:	Для индивидуального жилищного строительства
Сведения о кадастровом инженере:	38133, образованием земельного участка из земель, находящихся в государственной или муниципальной собственности, расположенного по местоположению: Местоположение установлено относительно ориентира, расположенного за пределами участка. Ориентир: жилое здание. Участок находится примерно в 15 м от ориентира по направлению на юго-запад. Почтовый адрес ориентира: Приморский край, г. Арсеньев, ул. Островского, д. 69., Арс-414/21, 2021-09-27
Сведения о лесах, водных объектах и об иных природных объектах, расположенных в пределах земельного участка:	данные отсутствуют

	
ДОКУМЕНТ ПОДПИСАН	
ЭЛЕКТРОННОЙ ПОДПИСЬЮ	
Сертификат: 00B9B056817401CB38D28375764C8C8425108	
Владелец: ФЕДЕРАЛЬНАЯ СЛУЖБА ГОСУДАРСТВЕННОЙ	
РЕГИСТРАЦИИ, КАДАСТРА И КАРТОГРАФИИ	
Действителен: с 27.06.2023 по 19.09.2024	
инициалы, фамилия	
Полное наименование должности	

Земельный участок
вид объекта недвижимости

Лист № 2 раздела 1	Всего листов раздела 1: 4	Всего разделов: 5	Всего листов выписки: 9
27.12.2023г. № КУВИ-001/2023-292560543			
Кадастровый номер:	25:26:000000:2445		

Сведения о том, что земельный участок полностью расположен в границах зоны с особыми условиями использования территории, территории объекта культурного наследия, публичного сервитута:	Земельный участок полностью расположен в границах зоны с реестровым номером 25:26-6-15 от 12.02.2020, отграничение использования земельного участка в пределах зоны: запрещается размещать объекты, способствующие привлечению и массовому скоплению птиц, вид/наименование: Подзона № 5 приаэродромной территории аэродрома Арсеньев «Приморский», тип: Иная зона с особыми условиями использования территории, индекс: 1, номер: 1, решения: 1, дата решения: 23.10.2019, номер решения: 3942, наименование ОГВ/ОМСУ: МИНИСТЕРСТВО ПРОМЫШЛЕННОСТИ И ТОРГОВЛИ РОССИЙСКОЙ ФЕДЕРАЦИИ 2. дата решения: 22.11.2019, номер решения: УК-ПРОГРЕСС-281, наименование ОГВ/ОМСУ: Нотариусом Арсеньевского нотариального округа Земельный участок полностью расположен в границах зоны с реестровым номером 25:26-6-18 от 06.02.2020, отграничение использования земельного участка в пределах зоны: запрещается размещать объекты, способствующие привлечению и массовому скоплению птиц, вид/наименование: Подзона № 3 приаэродромной территории аэродрома Арсеньев «Приморский», тип: Иная зона с особыми условиями использования территории, индекс: 1, номер: 1, решения: 1, дата решения: 23.10.2019, номер решения: 3942, наименование ОГВ/ОМСУ: МИНИСТЕРСТВО ПРОМЫШЛЕННОСТИ И ТОРГОВЛИ РОССИЙСКОЙ ФЕДЕРАЦИИ Земельный участок полностью расположен в границах зоны с реестровым номером 25:26-6-12 от 10.02.2020, отграничение использования земельного участка в пределах зоны: запрещается размещать объекты, способствующие привлечению и массовому скоплению птиц, вид/наименование: Подзона № 6 приаэродромной территории аэродрома Арсеньев «Приморский», тип: Иная зона с особыми условиями использования территории, индекс: 1, номер: 1, решения: 1, дата решения: 22.11.2019, номер решения: УК-ПРОГРЕСС-281, наименование ОГВ/ОМСУ: Нотариусом Арсеньевского нотариального округа 2. дата решения: 23.10.2019, номер решения: 3942, наименование ОГВ/ОМСУ: МИНИСТЕРСТВО ПРОМЫШЛЕННОСТИ И ТОРГОВЛИ РОССИЙСКОЙ ФЕДЕРАЦИИ
Сведения о том, что земельный участок расположен в границах особой экономической зоны, территории опережающего социально-экономического развития, зоны территориального развития в Российской Федерации, игорной зоны:	данные отсутствуют
Сведения о том, что земельный участок расположен в границах особо охраняемой природной территории, охотничьих угодий, лесничеств:	данные отсутствуют
Сведения о результатах проведения государственного земельного надзора:	данные отсутствуют
Сведения о расположении земельного участка в границах территории, в отношении которой утвержден проект межевания территории:	данные отсутствуют
Условный номер земельного участка:	данные отсутствуют

Полное наименование должности

ДОКУМЕНТ ПОДПИСАН

ЭЛЕКТРОННОЙ ПОДПИСЬЮ

Сертификат: 00B38056817401C8382D376A3C83425108
Владелец: ФЕДЕРАЛЬНАЯ СЛУЖБА ГОСУДАРСТВЕННОЙ РЕГИСТРАЦИИ, КАДАСТРА И КАРТОГРАФИИ
Декларация: с 27.06.2023 по 19.09.2024

инициалы, фамилия

Земельный участок
вид объекта недвижимости

Лист № 3 раздела 1	Всего листов раздела 1: 4	Всего разделов: 5	Всего листов выписки: 9
27.12.2023г. № КУВБ-001/2023-292560543			
Кадастровый номер:	25:26:000000:2445		

Сведения о принятии акта и (или) заключения договора, предусматривающих предоставление в соответствии с земельным законодательством исполнительным органом государственной власти или органом местного самоуправления, находящегося в государственной или муниципальной собственности земельного участка для строительства наемного дома социального использования или наемного дома коммерческого использования:	Данные отсутствуют
Сведения о том, что земельный участок или земельные участки образованы на основании решения об изъятии земельного участка и (или) расположеного на нем объекта недвижимости для государственных или муниципальных нужд:	Данные отсутствуют
Сведения о том, что земельный участок образован из земель или земельных участков, государственных собственности на которые не разграничена:	Земельный участок образован из земель или земельного участка, государственная собственность на которые не разграничена. В соответствии с Федеральным законом от 25 октября 2001 г. № 137-ФЗ "О введении в действие Земельного кодекса Российской Федерации" орган Администрации Арсеньевского городского округа Приморского края уполномочен на распоряжение таким земельным участком.
Сведения о наличии земельного спора о местоположении границ земельных участков:	Данные отсутствуют
Статус записи об объекте недвижимости:	Сведения об объекте недвижимости имеют статус "актуальные"
Особые отметки:	Сведения об ограничениях права на объект недвижимости, обременениях данного объекта, не зарегистрированных в реестре прав, ограничений прав и обременений недвижимого имущества: вид ограничения (обременения): ограничения прав на земельный участок, предусмотренные статьей 56 Земельного кодекса Российской Федерации; срок действия: с 13.12.2023; реквизиты документа-основания: приказ об установлении приаэродромной территории аэродрома экспериментальной авиации Арсеньев "Приморский" от 23.10.2019 № 3942 выдан: МИНИСТЕРСТВО ПРОМЫШЛЕННОСТИ И ТОРГОВЛИ РОССИЙСКОЙ ФЕДЕРАЦИИ; доверенность от 22.11.2019 № УК-ПРОГРЕСС-281 выдан: Нотариусом Арсеньевского нотариального округа. вид ограничения (обременения): ограничения прав на земельный участок, предусмотренные статьей 56 Земельного кодекса Российской Федерации; срок действия: с 13.12.2023; реквизиты документа-основания: доверенность от 22.11.2019 № УК-ПРОГРЕСС-281 выдан: Нотариусом Арсеньевского нотариального округа; приказ об установлении приаэродромной территории аэродрома экспериментальной авиации Арсеньев "Приморский" от 23.10.2019 № 3942 выдан: МИНИСТЕРСТВО ПРОМЫШЛЕННОСТИ И ТОРГОВЛИ РОССИЙСКОЙ

ДОКУМЕНТ ПОДПИСАН

ЭЛЕКТРОННОЙ ПОДПИСЬЮ

Сертификат: 00B8D656B7401C8382D32B376AC5C8425108

Выдана: ФЕДЕРАЛЬНАЯ СЛУЖБА ГОСУДАРСТВЕННОЙ

РЕГИСТРАЦИИ, КАДАСТРА И КАРТОГРАФИИ

Действителен: с 27.06.2023 по 19.09.2024

инициаль, фамилия


ПОЛНОЕ НАИМЕНОВАНИЕ ДОЛЖНОСТИ

Земельный участок
вид объекта недвижимости

Лист № 4 раздела 1	Всего листов раздела 1 : 4	Всего разделов: 5	Всего листов выписки: 9
Кадастровый номер: 27.12.2023г. № КУВН-001/2023-292560543			25:26:000000:2445

ФЕДЕРАЦИИ. вид ограничения (обременения): отграничения прав на земельный участок, предусмотренные статьей 56 Земельного кодекса Российской Федерации; срок действия: с 13.12.2023; реквизиты документа-основания: доверенность от 22.11.2019 № УК-ПРОГРЕСС-281 выдан: Нотариусом Арсеньевского нотариального округа: приказ об установлении приаэродромной территории аэродрома экспериментальной авиации Арсеньев "Приморский" от 23.10.2019 № 3942 выдан: МИНИСТЕРСТВО ПРОМЫШЛЕННОСТИ И ТОРГОВЛИ РОССИЙСКОЙ ФЕДЕРАЦИИ. Земельный участок подлежит снятию с государственного кадастрового учета по истечении пяти лет со дня его государственного кадастрового учета, если на него не будут зарегистрированы права. Сведения, необходимые для записи в Едином государственном реестре недвижимости: 2 - Сведения о зарегистрированных правах; 4 - Сведения о частях земельного участка, отсутствующих.

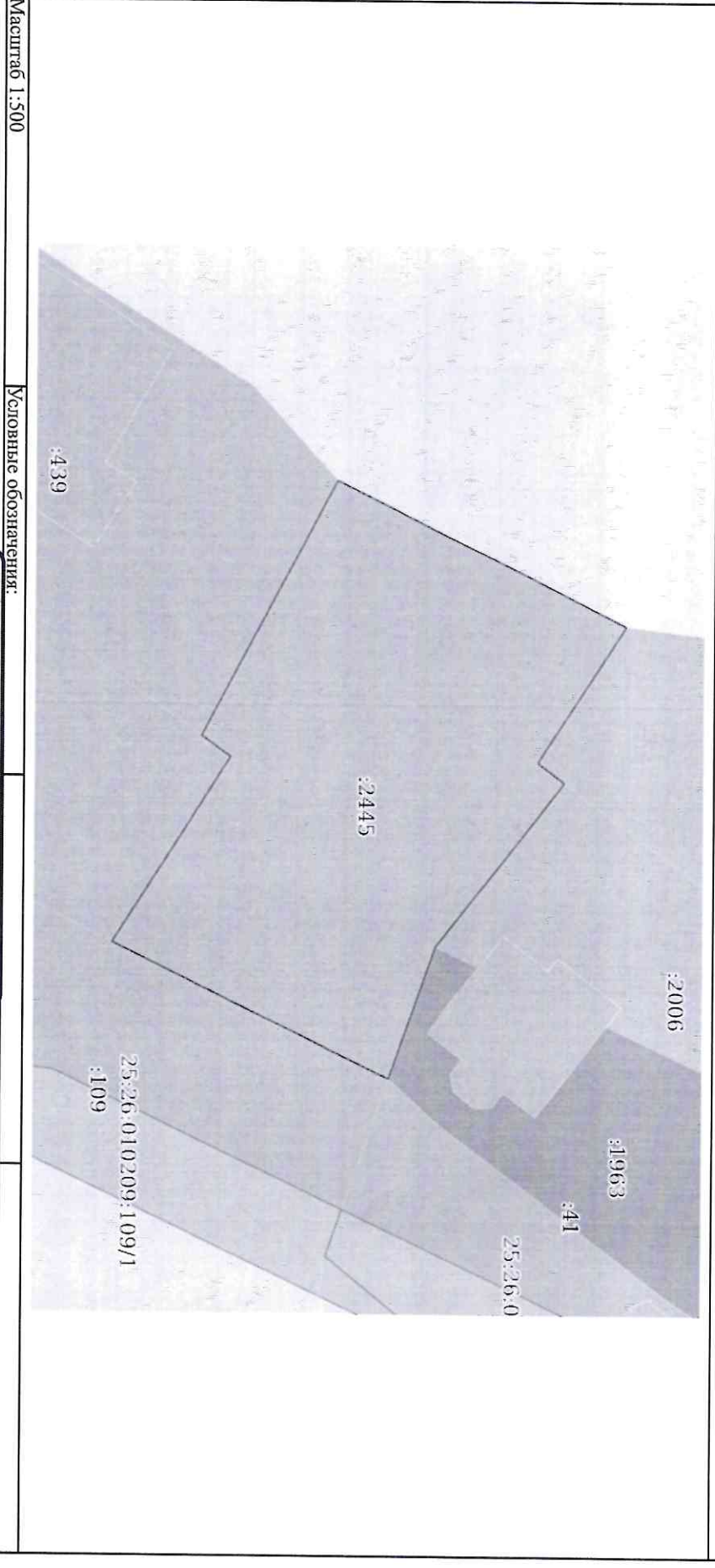
Получатель выписки: Администрация Арсеньевского городского округа

 <p>ДОКУМЕНТ ПОДПИСАН ЭЛЕКТРОННОЙ ПОДПИСЬЮ</p>	
Сертификат: 008B856B7401C8A8D2B3576ACD5C8425108	
Вышел из: ФЕДЕРАЛЬНАЯ СЛУЖБА ГОСУДАРСТВЕННОЙ РЕГИСТРАЦИИ, КАДАСТРА И КАРТОГРАФИИ	
Действителен: с 27.06.2023 по 19.09.2024	
ПОЛНОЕ НАИМЕНОВАНИЕ ДОЛЖНОСТИ	ИНИЦИАЛЫ, ФАМИЛИЯ

Выписка из Единого государственного реестра недвижимости об объекте недвижимости
Описание местоположения земельного участка

Земельный участок			
вид объекта недвижимости			
Лист № 1 раздела 3	Всего листов раздела 3: 1	Всего разделов: 5	Всего листов выписки: 9
27.12.2023г. № КУВИ-001/2023-292560543			
Кадастровый номер:	25:26:000000:2445		

План (чертеж, схема) земельного участка



Масштаб 1:500

Условные обозначения:

	ДОКУМЕНТ ПОДПИСАН
	ЭЛЕКТРОННОЙ ПОДПИСЬЮ
	Сертификат: 00B8056B7401CB382233576AC8425108
	Владелец: ФЕДЕРАЛЬНАЯ СЛУЖБА ГОСУДАРСТВЕННОЙ
	РЕГИСТРАЦИИ, КАДАСТРА И КАРТОГРАФИИ
	Действителен с 27.06.2023 по 19.09.2024

ПОЛНОЕ НАИМЕНОВАНИЕ ДОЛЖНОСТИ

инициалы, фамилия

Выписка из Единого государственного реестра недвижимости об объекте недвижимости
 Описание местоположения земельного участка

Земельный участок
 Вид объекта недвижимости

Лист № 1 раздела 3.1	Всего листов раздела 3.1: 1	Всего разделов: 5	Всего листов выписки: 9
27.12.2023г. № КУВИ-001/2023-292560543			
Кадастровый номер:		25:26:000000:2445	

Описание местоположения Границ земельного участка							
№ п/п	Номер точки	Дирекционный угол	Горизонтальное проложение, м	Описание закрепления на местности	Кадастровые номера смежных участков	Сведения об адресах правообладателей смежных земельных участков	
п/п	началы	конечны					
1	2	3	4	5	6	7	8
1	1.1.1	1.1.2	122°49.3'	13.91	данные отсутствуют	25:26:010207:410	арс_hostel@mail.ru, край, Приморский, г. Арсеньев, ул. Октябрьская, д. 28Б, кв. 37
2	1.1.2	1.1.3	36°35.3'	2.85	данные отсутствуют	25:26:010207:410	арс_hostel@mail.ru, край, Приморский, г. Арсеньев, ул. Октябрьская, д. 28Б, кв. 37
3	1.1.3	1.1.4	127°43.3'	17.75	данные отсутствуют	25:26:000000:2006	земля@ars.io
4	1.1.4	1.1.5	109°1.4'	12	данные отсутствуют	25:26:010207:41, 25:26:000000:1963	данные отсутствуют; земля@ars.io
5	1.1.5	1.1.6	206°5.8'	26.28	данные отсутствуют	25:26:010209:109	данные отсутствуют
6	1.1.6	1.1.7	302°26.2'	18.76	данные отсутствуют	25:26:010209:438	ars2004@bk.ru, Приморский край, г. Арсеньев, ул. Островского, д. 18, кв. 43
7	1.1.7	1.1.8	215°33.5'	3.06	данные отсутствуют	25:26:010209:438	ars2004@bk.ru, Приморский край, г. Арсеньев, ул. Островского, д. 18, кв. 43
8	1.1.8	1.1.9	297°35.4'	24.74	данные отсутствуют	25:26:010209:439	адрес отсутствует
9	1.1.9	1.1.1	26°37.8'	27.51	данные отсутствуют	данные отсутствуют	данные отсутствуют

ДОКУМЕНТ ПОДПИСАН

ЭЛЕКТРОННОЙ ПОДПИСЬЮ

Сертификат: 00B8066B7401CB38D2B3576ACD3C8425108
 Владелец: ФЕДЕРАЛЬНАЯ СЛУЖБА ГОСУДАРСТВЕННОЙ РЕГИСТРАЦИИ, КАДАСТРА И КАРТОГРАФИИ
 Действителен: с 27.06.2023 по 19.09.2024


ПОЛНОЕ НАИМЕНОВАНИЕ ДОЛЖНОСТИ

инициаль, фамилия

Выписка из Единого государственного реестра недвижимости об объекте недвижимости
 Описание местоположения земельного участка

Земельный участок			
вид объекта недвижимости			
Лист № 1 раздела 3.2	Всего листов раздела 3.2: 1	Всего разделов: 5	Всего листов выписки: 9
27.12.2023г. № КУВИ-001/2023-292560543			
Кадастровый номер:		25:26:000000:2445	


Сведения о характерных точках границы земельного участка				
Система координат МСК-25, зона 2				
Номер точки	Координаты, м		Описание закрепления на местности	Средняя квадратичная погрешность определения координат характерных точек границ земельного участка, м
	X	Y		
1	476094.42	2265542.41	4	0.1
2	476086.88	2265554.1	-	0.1
3	476089.17	2265555.8	-	0.1
4	476078.31	2265569.84	-	0.1
5	476074.4	2265581.18	-	0.1
6	476050.8	2265569.62	-	0.1
7	476060.86	2265553.79	-	0.1
8	476058.37	2265552.01	-	0.1
9	476069.83	2265530.08	-	0.1
1	476094.42	2265542.41	-	0.1

 <p>ДОКУМЕНТ ПОДПИСАН ЭЛЕКТРОННОЙ ПОДПИСЬЮ</p>	Инициалы, фамилия
Сертификат: 00B8056B7401CB38D2B3576ACD8C8425108 Владелец: ФЕДЕРАЛЬНАЯ СЛУЖБА ГОСУДАРСТВЕННОЙ РЕГИСТРАЦИИ, КАДАСТРА И КАРТОГРАФИИ Действителен: с 27.06.2023 по 19.09.2024	
ПОЛНОЕ НАИМЕНОВАНИЕ ДОЛЖНОСТИ	

Выписка из Единого государственного реестра недвижимости об объекте недвижимости
Сведения о частях земельного участка

Земельный участок			
вид объекта недвижимости			
Лист № 1 раздела 4.1	Всего листов раздела 4.1: 2	Всего разделов: 5	Всего листов выписки: 9
27.12.2023г. № КУВИ-001/2023-292560543			
Кадастровый номер:		25:26:000000:2445	

Учетный номер части	Площадь, м2	Содержание ограничения в использовании или ограничения права на объект недвижимости или обременения объекта недвижимости
1	2	3
Весь	Весь	<p>Вид ограничения (обременения): ограничения прав на земельный участок, предусмотренные статьей 56 Земельного кодекса Российской Федерации; Срок действия: не установлен; реквизиты документа-основания: приказ об установлении приаэродромной территории аэродрома экспериментальной авиации Арсеньев "Приморский" от 23.10.2019 № 3942 выдан: МИНИСТЕРСТВО ПРОМЫШЛЕННОСТИ И ТОРГОВЛИ РОССИЙСКОЙ ФЕДЕРАЦИИ; доверенность от 22.11.2019 № УК-ПРОГРЕСС-281 выдан:</p> <p>Нотариусом Арсеньевского нотариального округа; Содержание ограничения (обременения): запрещается размещать объекты, способствующие привлечению и массовому скоплению птиц.; Реестровый номер границы: 25:26-6.15; Вид объекта реестра границ: Зона с особыми условиями использования территории; Вид зоны по документу: Подзона № 5 приаэродромной территории аэродрома Арсеньев «Приморский»; Тип зоны: Иная зона с особыми условиями использования территории; Номер: 1; Индекс: 1</p> <p>Вид ограничения (обременения): ограничения прав на земельный участок, предусмотренные статьей 56 Земельного кодекса Российской Федерации; Срок действия: не установлен; реквизиты документа-основания: доверенность от 22.11.2019 № УК-ПРОГРЕСС-281 выдан: Нотариусом Арсеньевского нотариального округа; приказ об установлении приаэродромной территории аэродрома экспериментальной авиации Арсеньев "Приморский" от 23.10.2019 № 3942 выдан: МИНИСТЕРСТВО ПРОМЫШЛЕННОСТИ И ТОРГОВЛИ РОССИЙСКОЙ ФЕДЕРАЦИИ; Содержание ограничения (обременения): запрещается размещать объекты, способствующие привлечению и массовому скоплению птиц.; Реестровый номер границы: 25:26-6.18; Вид объекта реестра границ: Зона с особыми условиями использования территории; Вид зоны по документу: Подзона № 3 приаэродромной территории аэродрома Арсеньев «Приморский»; Тип зоны: Иная зона с особыми условиями использования территории; Номер: 1; Индекс: 1</p> <p>Вид ограничения (обременения): ограничения прав на земельный участок, предусмотренные статьей 56 Земельного кодекса Российской Федерации; Срок действия: не установлен; реквизиты документа-основания: доверенность от 22.11.2019 № УК-ПРОГРЕСС-281 выдан: Нотариусом Арсеньевского нотариального округа; приказ об установлении приаэродромной территории аэродрома экспериментальной авиации Арсеньев "Приморский" от 23.10.2019 № 3942 выдан: МИНИСТЕРСТВО ПРОМЫШЛЕННОСТИ И</p>

 ДОКУМЕНТ ПОДПИСАН ЭЛЕКТРОННОЙ ПОДПИСЬЮ	
Сертификат: 001B056837401C3B38D28376ACD3C425108 Владелец: ФЕДЕРАЛЬНАЯ СЛУЖБА ГОСУДАРСТВЕННОЙ РЕГИСТРАЦИИ, КАДАСТРА И КАРТОГРАФИИ Действителен: с 27.06.2023 по 19.09.2024	
ПОЛНОЕ НАИМЕНОВАНИЕ ДОЛЖНОСТИ	Инициалы, фамилия

