

Филиал публично-правовой компании "Роскадастр" по Приморскому краю

полное наименование органа регистрации прав


Выписка из Единого государственного реестра недвижимости об объекте недвижимости

Сведения о характеристиках объекта недвижимости

На основании запроса от 20.08.2023, поступившего на рассмотрение 20.08.2023, сообщаем, что согласно запросу Единого государственного реестра недвижимости:

Земельный участок			
Земельный участок			
Лист № 1 раздела 1	Всего листов раздела 1: 4	Всего разделов: 7	Всего листов выписки: 11
21.08.2023г. № КУ/ВИ-001/2023-190514948			
Кадастровый номер:	25:26:030102:371		
Номер кадастрового квартала:	25:26:030102		
Дата присвоения кадастрового номера:	12.08.2021		

Ранее присвоенный государственный учетный номер:	данные отсутствуют
Местоположение:	Местоположение установлено относительно ориентира, расположенного за пределами участка. Ориентир Жилое строение. Участок находится примерно в 236 м от ориентира по направлению на юго-восток, расположенного за пределами участка. Почтовый адрес ориентира: Приморский край, г. Арсеньев, ул. Подгорная, д. 45.
Площадь:	2434 +/- 17
Кадастровая стоимость, руб.:	1358858.75
Кадастровые номера расположенных в пределах земельного участка объектов недвижимости:	данные отсутствуют
Кадастровые номера объектов недвижимости, из которых образован объект недвижимости:	данные отсутствуют
Кадастровые номера образованных объектов недвижимости:	данные отсутствуют
Категория земель:	Земли населенных пунктов
Виды разрешенного использования:	Складские площадки (6.9.1.)
Сведения о кадастровом инженерере:	образованном земельном участке из земель, находящихся в государственной или муниципальной собственности, расположенного по местоположению: Приморский край, г. Арсеньев, ул. Подгорная, д. 45, установлено относительно ориентира, расположенного за пределами участка. Ориентир: жилой строение. Участок находится примерно в 236 м от ориентира по направлению на юго-восток. Почтовый адрес ориентира: Приморский край, г. Арсеньев, ул. Подгорная, д. 45.
Сведения о лесах, водных объектах и об иных природных объектах, расположенных в пределах земельного участка:	данные отсутствуют


 <p>ДОКУМЕНТ ПОДПИСАН ЭЛЕКТРОННОЙ ПОДПИСЬЮ</p>	
Сертификат: 0038505674101СЭ380283376АСДС425108	
Выдана: ФЕДЕРАЛЬНАЯ СЛУЖБА ГОСУДАРСТВЕННОЙ РЕГИСТРАЦИИ КАДАСТРА И КАРТОГРАФИИ	
Действителен с 27.06.2023 по 19.09.2024	
ПОЛНОЕ НАИМЕНОВАНИЕ ДОЛЖНОСТИ	ИНИЦИАЛЫ, ФАМИЛИЯ

Земельный участок			
Вид объекта недвижимости			
Лист № 2 раздела 1	Всего листов раздела 1: 4	Всего разделов: 7	Всего листов выписки: 11
21.08.2023г. № КУВИ-001/2023-190514948			
Кадастровый номер: 25:26:030102:371			

Сведения о том, что земельный участок полностью расположен в границах зоны с особыми условиями использования территории, территории объекта культурного наследия, публичного сервитута:

Земельный участок полностью расположен в границах зоны с реестровым номером 25:26-6-15 от 12.02.2020, отграничение использования земельного участка в пределах зоны: запрещается размещать объекты, способствующие привлечению и массовому скоплению птиц, вид/наименование: Подзона № 5 приаэродромной территории аэродрома Арсеньев «Ирмюрский», тип: Иная зона с особыми условиями использования территории, индекс: 1, номер: 1, решения: 1. дата решения: 23.10.2019, номер решения: 3942, наименование О1 В/ОМСУ: МИНИСТЕРСТВО ПРОМЫШЛЕННОСТИ И ТОРИ ОВЛИ РОССИЙСКОЙ ФЕДЕРАЦИИ 2. дата решения: 22.11.2019, номер решения: УК-ПРО1 РЕСС-281, наименование О1 В/ОМСУ: Нотариусом Арсеньевского нотариального округа Земельный участок полностью расположен в границах зоны с реестровым номером 25:26-6-12 от 10.02.2020, отграничение использования земельного участка в пределах зоны: запрещается размещать объекты, способствующие привлечению и массовому скоплению птиц, вид/наименование: Подзона № 6 приаэродромной территории аэродрома Арсеньев «Ирмюрский», тип: Иная зона с особыми условиями использования территории, индекс: 1, номер: 1, решения: 1. дата решения: 22.11.2019, номер решения: 1. дата решения: 22.11.2019, номер решения: УК-ПРО1 РЕСС-281, наименование О1 В/ОМСУ: Нотариусом Арсеньевского нотариального округа 2. дата решения: 23.10.2019, номер решения: 3942, наименование О1 В/ОМСУ: МИНИСТЕРСТВО ПРОМЫШЛЕННОСТИ И ТОРИ ОВЛИ РОССИЙСКОЙ ФЕДЕРАЦИИ

Сведения о том, что земельный участок расположен в границах особой экономической зоны, территории опережающего социально-экономического развития, зоны территориального развития в Российской Федерации, ипторной зоны:	данные отсутствуют
Сведения о том, что земельный участок расположен в границах особо охраняемой природной территории, охотничьих угодий, лесничества:	данные отсутствуют
Сведения о результатах проведения государственного земельного надзора:	данные отсутствуют
Сведения о расположении земельного участка в границах территории, в отношении которой утвержден проект межевания территории:	данные отсутствуют
Условный номер земельного участка:	данные отсутствуют

	ДОКУМЕНТ ПОДПИСАН ЭЛЕКТРОННОЙ ПОДПИСЬЮ
Сертификат: 00b9b66b7401c33802b5876acfd8423108 Владелец: ФЕДЕРАЛЬНАЯ СЛУЖБА ГОСУДАРСТВЕННОЙ РЕГИСТРАЦИИ КАДАСТРА И КАРТОГРАФИИ Действителен с 27.06.2023 по 19.09.2025	Инициалы, фамилия

ПОЛНОЕ НАИМЕНОВАНИЕ ДОЛЖНОСТИ

Земельный участок
вид объекта недвижимости

Лист № 3 раздела 1	Всего листов раздела 1: 4	Всего разделов: 7	Всего листов выписки: 11
21.08.2023г. № КУВИ-001/2023-190514948			
Кадастровый номер:			25:26:030102:371

Сведения о принятии акта и (или) заключении договора, предусматривающих предоставление в соответствии с земельным законодательством исполнительным органом государственной власти или органом местного самоуправления, находящегося в государственной или муниципальной собственности земельного участка для строительства наемного дома социального использования или наемного дома коммерческого использования:	данные отсутствуют
Сведения о том, что земельный участок или земельные участки образуются на основании решения об изъятии земельного участка и (или) предоставлении на нем объекта недвижимости для государственных или муниципальных нужд:	данные отсутствуют
Сведения о том, что земельный участок образован из земель или земельного участка, государственная собственность на которые не разграничена:	данные отсутствуют
Сведения о наличии земельного спора о местоположении границ земельных участков:	данные отсутствуют
Статус записи об объекте недвижимости:	Сведения об объекте недвижимости имеют статус "актуальные"
Особые отметки:	<p>Сведения об ограничениях права на объект недвижимости, обременениях данного объекта, не зарегистрированных в реестре прав, ограничений прав и обременений недвижимости имущества: вид ограничения (обременения): ограничения прав на земельный участок, предусмотренные статьей 56 Земельного кодекса Российской Федерации; срок действия: с 12.08.2021г; реквизиты документа-основания: свидетельство о государственной регистрации права от 04.04.2007 № 760999 выдан: Главное управление Федеральной регистрационной службы по Приморскому краю; карта (план) от 07.11.2012 № 6/н выдан: ООО "Меридиан"; карта (план) от 06.11.2012 № Б/Н выдан: ООО "Меридиан"; вид ограничения (обременения): ограничения прав на земельный участок, предусмотренные статьей 56 Земельного кодекса Российской Федерации; срок действия: с 12.08.2021г; реквизиты документа-основания: приказа об установлении приавиародной территории аэродрома экспериментальной авиации Арсеньев "Приморский" от 23.10.2019 № 3942 выдан: МИНИСТЕРСТВО ПРОМЫШЛЕННОСТИ И ТОРГОВЛИ РОССИЙСКОЙ ФЕДЕРАЦИИ; доверенность от 22.11.2019 № УК-1-ПРО1-РЕСС-281 выдан: Нотариусом Арсеньевского нотариального округа. вид ограничения (обременения): ограничения прав на земельный участок, предусмотренные статьей 56 Земельного</p>



ДОКУМЕНТ ПОДПИСАН

ЭЛЕКТРОННОЙ ПОДПИСЬЮ

Сертификат: 00B8056B7401E3B357A6ACD5842308
Выдана: ФЕДЕРАЛЬНАЯ СЛУЖБА ГОСУДАРСТВЕННОЙ
РЕГИСТРАЦИИ, КАДАСТРА И КАРТОГРАФИИ
Действителен с 27.06.2023 по 19.09.2024


инициалы, фамилия

ПОЛНОЕ НАИМЕНОВАНИЕ ДОЛЖНОСТИ

Земельный участок
вид объекта недвижимости

Лист № 4 раздела 1	Всего листов раздела 1: 4	Всего разделов: 7	Всего листов выписки: 11
21.08.2023г. № КУВИ-001/2023-190514948			
Кадастровый номер:			25:26:030102:371

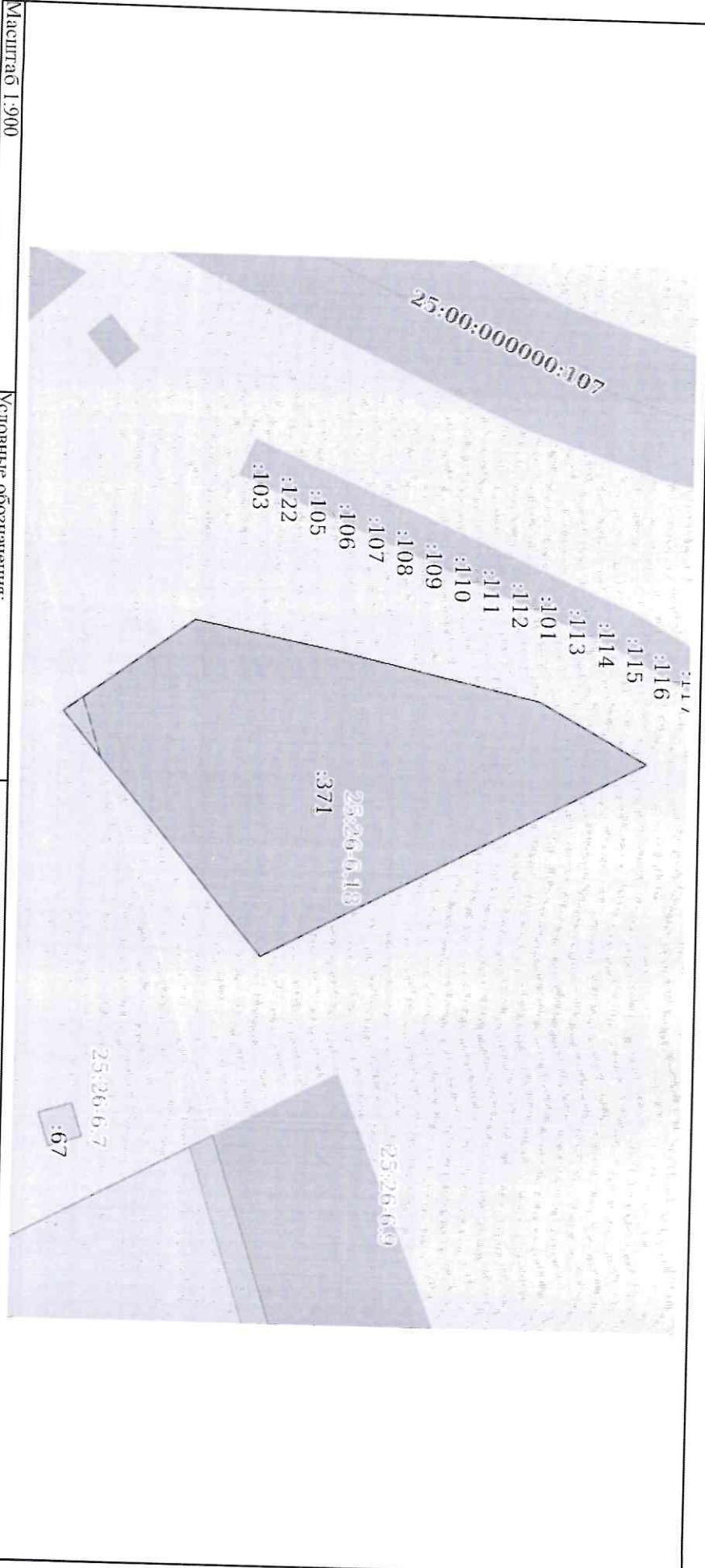
Получатель выписки:	<p>коллежа Российской Федерации: срок действия: с 12.08.2021; реквизиты документа-основания: доверенность от 22.11.2019 № УК-ПРО1 РЕ:СС-281 выдан: Нотариусом Арсеньевского нотариального округа; приказ об установлении приватной территории аэродрома экспериментальной авиации Арсеньев "Приморский" от 23.10.2019 № 3942 выдан: МИНИСТЕРСТВО ПРОМЫШЛЕННОСТИ И ТОРГОВЛИ РОССИЙСКОЙ ФЕДЕРАЦИИ</p> <p>РОССИЙСКОЙ ФЕДЕРАЦИИ. вид ограничения (обременения): ограничение прав на земельный участок, предусмотренные статьей 56 Земельного кодекса Российской Федерации; срок действия: с 12.08.2021; реквизиты документа-основания: доверенность от 22.11.2019 № УК-ПРО1 РЕ:СС-281 выдан: Нотариусом Арсеньевского нотариального округа; приказ об установлении приватной территории аэродрома экспериментальной авиации Арсеньев "Приморский" от 23.10.2019 № 3942 выдан: МИНИСТЕРСТВО ПРОМЫШЛЕННОСТИ И ТОРГОВЛИ РОССИЙСКОЙ ФЕДЕРАЦИИ.</p> <p>Сведения, необходимые для заполнения раздела: 2 - Сведения о зарегистрированных правах, отсутствуют.</p> <p>Администрация Арсеньевского городского округа</p>
---------------------	---

 <p>ДОКУМЕНТ ПОДПИСАН ЭЛЕКТРОННОЙ ПОДПИСЬЮ</p>	
<p>Сертификат: 00B3B056B7A01E3A8D2B3576AC8D842510E Выдан: ФЕДЕРАЛЬНОМУ СЛУЖБА ГОСУДАРСТВЕННОЙ РЕГИСТРАЦИИ, КАДАСТРА И КАРТОГРАФИИ Действителен с 27.06.2023 по 19.09.2025</p>	
ПОЛНОЕ НАИМЕНОВАНИЕ ДОЛЖНОСТИ	ИНИЦИАЛЫ, ФАМИЛИЯ

Выписка из Единого государственного реестра недвижимости об объекте недвижимости
Описание местоположения земельного участка

Земельный участок			
Вид объекта недвижимости			
Лист № 1 раздела 3	Всего листов раздела 3: 1	Всего разделов: 7	Всего листов выписки: 11
21.08.2023г. № КУВИ-001/2023-190514948			
Кадастровый номер:		25:26:030102:371	

План (чертеж, схема) земельного участка



Масштаб 1:900

Условные обозначения:

**ДОКУМЕНТ ПОДПИСАН
ЭЛЕКТРОННОЙ ПОДПИСЬЮ**

Сертификат: 60BB05687401C33D293378ACDC4125108
Выдана: ФЕДЕРАЛЬНАЯ СЛУЖБА ГОСУДАРСТВЕННОЙ
РЕГИСТРАЦИИ, КАДАСТРА И КАРТОГРАФИИ
Действителен с 27.06.2023 по 19.09.2024

ПОЛНОЕ ИЛИ ИМЕНОВАНИЕ ДОЛЖНОСТИ

ИНИЦИАЛЫ, ФАМИЛИЯ

Выписка из Единого государственного реестра недвижимости об объекте недвижимости
 Описание местоположения земельного участка

Земельный участок

вид объекта недвижимости

Лист № 1 раздела 3.1

Всего листов раздела 3.1: 1

Всего разделов: 7

Всего листов выписки: 11

21.08.2023г. № КУВН-001/2023-190514948

25.26.030102.371


Кадастровый номер:

№ п/п	Номер точки		Дирекционный угол	Горизонтальное проложение, м	Описание местоположения на местности	Кадастровые номера смежных участков	Сведения об адресах правообладателей смежных земельных участков
	начальной	конечной					
1	2	3	4	5	6	7	8
1	1.1.1	1.1.2	28°42,1'	19.07	данные отсутствуют	данные отсутствуют	данные отсутствуют
2	1.1.2	1.1.3	152°7,0'	66.31	данные отсутствуют	данные отсутствуют	данные отсутствуют
3	1.1.3	1.1.4	229°54,4'	48.2	данные отсутствуют	данные отсутствуют	данные отсутствуют
4	1.1.4	1.1.5	323°53,6'	24.79	данные отсутствуют	данные отсутствуют	данные отсутствуют
5	1.1.5	1.1.6	10°59,8'	22.28	данные отсутствуют	данные отсутствуют	данные отсутствуют
6	1.1.6	1.1.1	12°49,3'	31.81	данные отсутствуют	данные отсутствуют	данные отсутствуют

Описание местоположения Границ земельного участка

Полное наименование должности

инициалы, фамилия


 ДОКУМЕНТ ПОДПИСАН
 ЭЛЕКТРОННОЙ ПОДПИСЬЮ
 Сертификат: 0089895067401638028283576AC8E84E5D0E
 Владелец: ФГБУ «ФЕДЕРАЛЬНОЕ АГЕНСТВО ТЕХНИЧЕСКОГО РЕГУЛИРОВАНИЯ И КАДАСТРА» П. КАПТОГАРШИ
 Действителен с 27.06.2023 по 19.09.2025

Выписка из Единого государственного реестра недвижимости об объекте недвижимости
 Описание местоположения земельного участка

Земельный участок
 вид объекта недвижимости

Лист № 1 раздела 3.2 Всего листов раздела 3.2: 1 Всего разделов: 7 Всего листов выписки: 11

21.08.2023г. № КУВН-001/2023-190514948

Кадастровый номер: 25:26:030102:371

Сведения о характерных точках границы земельного участка

№	Система координат		Описание закрепления на местности	Средняя квадратичная погрешность определения координат характерных точек границ земельного участка, м
	Координаты, м	У		
Номер точки	X	Y		
1	2	3	4	5
1	474338,04	2266043,42	-	0.1
2	474354,77	2266052,58	-	0.1
3	474296,16	2266083,59	-	0.1
4	474265,12	2266046,72	-	0.1
5	474285,15	2266032,11	-	0.1
6	474307,02	2266036,36	-	0.1
1	474338,04	2266043,42	-	0.1



ДОКУМЕНТ ПОДПИСАН
 ЭЛЕКТРОННОЙ ПОДПИСЬЮ

Сертификат: 00B8056B7401E3A82B3576A5DC8425108

Выдана Федеральным службам государственной

регистрации кадастра и картографии

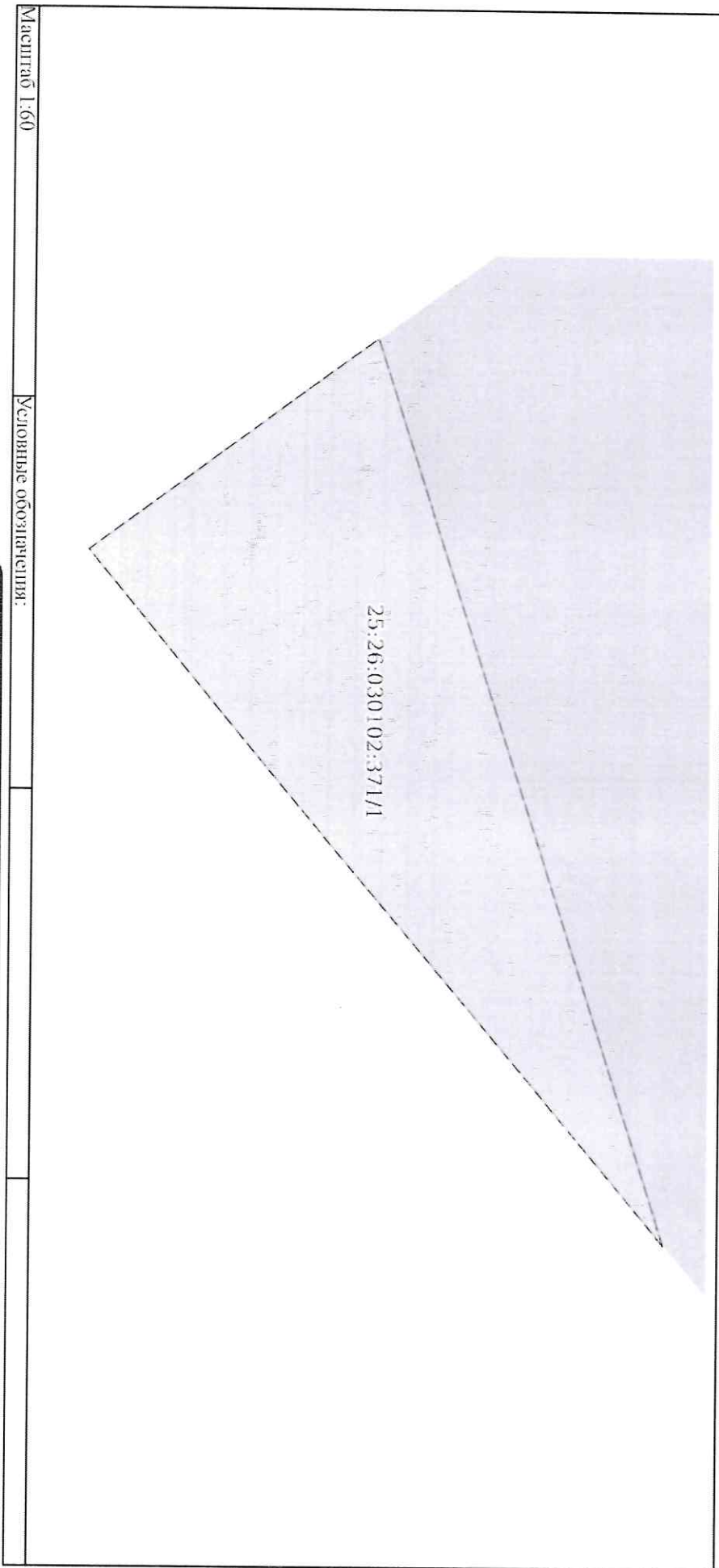
Делегирован с 27.06.2023 по 19.09.2024

инициалы, фамилия

ПОЛНОЕ НАИМЕНОВАНИЕ ДОЛЖНОСТИ

Выписка из Единого государственного реестра недвижимости об объекте недвижимости
Сведения о частях земельного участка

Земельный участок			
вид объекта недвижимости			
Лист № 1 раздела 4	Всего листов раздела 4- 1	Всего разделов: 7	Всего листов выписки: 11
21.08.2023г. № КУВИ-001/2023-190514948			
Кадастровый номер:		25:26:030102:371	
Лист (Чертеж, схема) части земельного участка		Учетный номер части: 25:26:030102:371/1	



Масштаб 1:60

Условные обозначения:

ДОКУМЕНТ ПОДПИСАН
ЭЛЕКТРОННОЙ ПОДПИСЬЮ
Сертификат: 0088b056b7d01c338d283576ac8c842308
Владельцу ФУЗЕ РАЙОНАДЫ СЛУЖБА ГОСУДАРСТВЕННОЙ
РЕГИСТРАЦИИ КВАРТАЛ И КАРТОГРАФИИ
Действителен с 27.06.2023 по 19.09.2025

ПОЛНОЕ НАИМЕНОВАНИЕ ДОЛЖНОСТИ

ИНИЦИАЛЫ, ФАМИЛИЯ

Выписка из Единого государственного реестра недвижимости об объекте недвижимости
Сведения о частях земельного участка

Земельный участок			
или объекта недвижимости			
Лист № 1 раздела 4.1	Всего листов раздела 4.1: 2	Всего разделов: 7	Всего листов выписки: 11
21.08.2023г. № КУ/ВИ-001/2023-190514948			
Кадастровый номер:		25:26:030102:371	

Учетный номер части	Площадь, м2	Содержание ограничения в использовании или ограничения права на объект недвижимости или обременения объекта	Содержание ограничения в использовании или ограничения права на объект недвижимости или обременения объекта
1	2	3	3
25:26:030102:371/1	17	25:26-6.7	25:26-6.7
Весь	Весь	вид ограничения (обременения): ограничения прав на земельный участок, предусмотренные статьей 56 Земельного кодекса Российской Федерации; Срок действия: не установлен; реквизиты документа-основания: свидетельство о государственной регистрации права от 04.04.2007 № 760999 выдан: Главное управление Федеральной регистрационной службы по Приморскому краю; карта (план) от 07.11.2012 № 6/н выдан: ООО "Меридиан"; карта (план) от 06.11.2012 № В/н выдан: ООО "Меридиан"; Содержание ограничения (обременения): Постановление Совета Министров СССР от 26 марта 1984 г. № 255 "Об утверждении Правил охраны электрических сетей напряжением свыше 1000 вольт"; Реестровый номер границы: 25:26-6.7; Вид объекта реестра границы: Зона с особыми условиями использования территории; Вид зоны по документу: Охранная зона для ВЛ-110 кВ «Чулуевка – Молодежная», ВЛ-110 кВ «Арсеньев-2 – Молодежная»; Тип зоны: Охранная зона инженерных коммуникаций	вид ограничения (обременения): ограничения прав на земельный участок, предусмотренные статьей 56 Земельного кодекса Российской Федерации; Срок действия: не установлен; реквизиты документа-основания: приказ об установлении приаэродромной территории аэродрома экспериментальной авиации Арсеньев "Приморский" от 23.10.2019 № 3942 выдан: МИНИСТЕРСТВО ПРОМЫШЛЕННОСТИ И ТОРГОВЛИ РОССИЙСКОЙ ФЕДЕРАЦИИ; доверенность от 22.11.2019 № УК-ПРО1РЕСС-281 выдан:
Весь	Весь	Нотариусом Арсеньевского нотариального округа: Содержание ограничения (обременения): запрещается размещать объекты, способствующие привлечению и массовому скоплению птиц.; Реестровый номер границы: 25:26-6.15; Вид объекта реестра границы: Зона с особыми условиями использования территории; Вид зоны по документу: Подзона № 5 приаэродромной территории аэродрома Арсеньев «Приморский»; Тип зоны: Иная зона с особыми условиями использования территории; Номер: 1; Индекс: 1	Нотариусом Арсеньевского нотариального округа: Содержание ограничения (обременения): запрещается размещать объекты, способствующие привлечению и массовому скоплению птиц.; Реестровый номер границы: 25:26-6.15; Вид объекта реестра границы: Зона с особыми условиями использования территории; Вид зоны по документу: Подзона № 5 приаэродромной территории аэродрома Арсеньев «Приморский»; от 23.10.2019 № 3942 выдан: МИНИСТЕРСТВО ПРОМЫШЛЕННОСТИ И
Весь	Весь	вид ограничения (обременения): ограничения прав на земельный участок, предусмотренные статьей 56 Земельного кодекса Российской Федерации; Срок действия: не установлен; реквизиты документа-основания: доверенность от 22.11.2019 № УК-ПРО1РЕСС-281 выдан: Нотариусом Арсеньевского нотариального округа: приказ об установлении приаэродромной территории аэродрома экспериментальной авиации Арсеньев "Приморский" от 23.10.2019 № 3942 выдан: МИНИСТЕРСТВО ПРОМЫШЛЕННОСТИ И	вид ограничения (обременения): ограничения прав на земельный участок, предусмотренные статьей 56 Земельного кодекса Российской Федерации; Срок действия: не установлен; реквизиты документа-основания: доверенность от 22.11.2019 № УК-ПРО1РЕСС-281 выдан: Нотариусом Арсеньевского нотариального округа: приказ об установлении приаэродромной территории аэродрома экспериментальной авиации Арсеньев "Приморский" от 23.10.2019 № 3942 выдан: МИНИСТЕРСТВО ПРОМЫШЛЕННОСТИ И

ДОКУМЕНТ ПОДПИСАН

ЭЛЕКТРОННОЙ ПОДПИСЬЮ

Сертификат: 003b06b67d01c53d2b3576acdd5c423108

Выдана: ФЕДЕРАЛЬНАЯ СЛУЖБА ГОСУДАРСТВЕННОЙ

РЕГИСТРАЦИИ, КАДАСТРА И КАРТОГРАФИИ

Деяние отменено с 27.06.2023 по 19.09.2024

инициалы, фамилия

ПОЛНОЕ НАИМЕНОВАНИЕ ДОЛЖНОСТИ

Земельный участок

вид объекта недвижимости

Лист № 2 раздела 4.1

Всего листов раздела 4.1: 2

Всего разделов: 7

Всего листов выписки: 11

21.08.2023г. № КУВН-001/2023-190514948

Кадастровый номер: 25:26:030102:371

	<p>ГОР ОВШН РОССИЙСКОЙ ФЕДЕРАЦИИ; Содержание ограничения (обременения): запрещается размещать объекты, способствующие привлечению и массовому скоплению птиц.; Регистрационный номер границы: 25:26-6-12; Вид объекта реестра Границы: Зона с особыми условиями использования территории; Вид зоны по документу: Подзона № 6 приаэродромной территории аэродрома Арсеньев «ДГрморский»; Тип зоны: Иная зона с особыми условиями использования территории; Номер: 1; Индекс: 1</p>
<p>Весь</p>	<p>вид ограничения (обременения): ограничения прав на земельный участок, предусмотренные статьей 56 Земельного кодекса Российской Федерации; Срок действия: не установлен; реквизиты документа-основания: доверенность от 22.11.2019 № УК-ПРО/РЕС-281 выдан: Нотариусом Арсеньевского нотариального округа; приказ об установлении приаэродромной территории аэродрома экспериментальной авиации Арсеньев "Приморский" от 23.10.2019 № 3942 выдан: МИНИСТЕРСТВО ПРОМЫШЛЕННОСТИ И ТОРГОВЛИ РОССИЙСКОЙ ФЕДЕРАЦИИ; Содержание ограничения (обременения): запрещается размещать объекты, способствующие привлечению и массовому скоплению птиц.; Регистрационный номер границы: 25:26-6-18; Вид объекта реестра Границы: Зона с особыми условиями использования территории; Вид зоны по документу: Подзона № 3 приаэродромной территории аэродрома Арсеньев «ДГрморский»; Тип зоны: Иная зона с особыми условиями использования территории; Номер: 1; Индекс: 1</p>

ДОКУМЕНТ ПОДПИСАН

ЭЛЕКТРОННОЙ ПОДПИСЬЮ

Сертификат: 0033305687401034822337576ACBC 8123108

Выдано: ФЕДЕРАЛЬНАЯ СЛУЖБА ГОСУДАРСТВЕННОЙ

РЕГИСТРАЦИИ КАДАСТРА И КАРТОГРАФИИ

Должность: с 27.06.2023 по 19.09.2023

инициалы, фамилия

ПОЛНОЕ НАИМЕНОВАНИЕ ДОЛЖНОСТИ

Выписка из Единого государственного реестра недвижимости об объекте недвижимости

Сведения о частях земельного участка

Земельный участок			
вид объекта недвижимости			
Лист № 1 раздела 4.2	Всего листов раздела 4.2: 1	Всего разделов: 7	Всего листов выписки: 11
21.08.2023г. № КУ/ВЛ-001/2023-190514948	Кадестровый номер: 25:26:030102:371		

Сведения о характерных точках границы части (частей) земельного участка

Учетный номер части: 25:26:030102:371/1

Номер точки	Координаты, м		Описание закрепления на местности	Средняя квадратичная погрешность определения координат характерных точек границ земельного участка, м
	X	Y		
1	2	3	4	5
1	474271.06	2266053.78	-	-
2	474265.12	2266046.72	-	-
3	474268.09	2266044.55	-	-
1	474271.06	2266053.78	-	-

ДОКУМЕНТ ПОДПИСАН
ЭЛЕКТРОННОЙ ПОДПИСЬЮ

Сертификат: 00B3056B7401C8A8D233576A6FDC8423108
Выдана: ФЕДЕРАЛЬНАЯ СЛУЖБА ГОСУДАРСТВЕННОЙ
РЕГИСТРАЦИИ, КАДАСТРА И КАРТОГРАФИИ
Действителен с 27.06.2023 по 19.09.2024

инициаль, фамилия

ПОЛНОЕ НАИМЕНОВАНИЕ ДОЛЖНОСТИ

